

STADT
BAD
SAULGAU



Landeshauptstadt der Biodiversität

Vorstellung der fünf Säulen des Biodiversitätskonzeptes



Gliederung

1. Vorstellung Bad Saulgau
2. Die fünf Säulen des Biodiversitätskonzeptes
3. Öffentlichkeitsarbeit
4. Resonanz
5. Gründung Praxisnetzwerk für biologische Vielfalt




...im Herzen Oberschwabens

- Kurstadt im Landkreis Sigmaringen
- Ca. 18.000 Einwohner
- Rund 10.000 Hektar Fläche
- 13 Ortsteile in einer topografisch, landschaftlich und geologisch sehr abwechslungsreichen und interessanten Gegend
- Untere Verwaltungsbehörde für u.a. Baurecht
- Thermalbad mit 42°C warmem Thermalwasser

STADT
BAD
SAULGAU







Die fünf Säulen des Bad Saulgauer Biodiversitätskonzeptes

1. Naturlehrpfade
 2. Gewässerrenaturierungen
 3. Biotoplanlagen
 4. Umwandlung des städtischen Einheitsgrüns in artenreiches Grün im Siedlungsbereich
 5. **NaturThemenPark**
- begleitend dazu intensive Öffentlichkeitsarbeit



Säule 1:

Naturlehrpfade

9 Naturlehrpfade

- 2 Lehrpfade einheimischer Gehölze (je 500 m)
- Obstbaumlehrpfad (1 km)
- Nistkastenlehrpfad (3,5 km)
- Georundweg (43 km)
- Thermalwasserlehrpfad (1 km)
- Themen- und Erlebnisweg Wasser (3,5 km)
- Heckenschaugarten
- Energielehrpfad

STADT
BAD
SAULGAU



Lehrpfad heimischer Gehölze

STADT
BAD
SAULGAU



Obstbaumlehrpfad



VOGELSTIMMEN – WUNSCHKONZERT

Und so geht's:

- Hörspielhalter (gerne!) befragen
- Gesamtheit hören in der Natur am Morgen (nicht unbedingt nach Frühstück)
- Wunschlisten erstellen







STADT
BAD
SAULGAU



Heckenschaugarten



Umwelt- und Naturschutzarbeit

Natur-, Rad-, & Wanderwege

- Rundwege im Landschafts- und NSG Booser-Musbacher Ried
- Rundwanderwege um Ortsteile
- Wasserscheidewanderweg
- geschützte Hohlgassen

STADT
BAD
SAULGAU



Hohlgasse Wolfartsweiler



Beispiele für unsere 25 Naturdenkmale

- Baumalleen (Sießener Fußweg, Birkenweg,...)
- Feldgehölze (bei Fulgenstadt, Friedberg,...)
- Einzelbäume (Blutbuche Hochberg, Linde Fulgenstadt)



Säule 2:

Gewässerrenaturierungen

Über 15 km Renaturierung im Gemeindegebiet z.B.

- Schwarzach 3 km (Fußweg Schwarzachrenaturierung)
- Friedberger Bach 2 km
- Krähbach bei Fulgenstadt

- Extensivierungsprogramm der Stadtwerke in Wasserschutzgebieten

STADT
BAD
SAULGAU



Renaturierung Schwarzach

STADT
BAD
SAULGAU



Schwarzach

STADT
BAD
SAULGAU



Schwarzach



Säule 3:

Biotopanlagen

- Biotopanlage Krähbachtal in Fulgenstadt
- Biotopanlage Großtissen
- Naturdenkmal Mösle Kleintissen
- Biotopanlage Bolstern

STADT
BAD
SAULGAU



Biotopeanlage Krähbachtal in Fulgenstadt



Wer profitiert?



© Albert Drescher

Ca. **34** Weißstorchepaare leben in Bad Saulgau.

Wer profitiert noch? Amphibien, Schmetterlinge und weitere Insekten (z.B. Wildbienen), Greif- und Singvögel (z.B. Eisvogel, Wasserralle)



Säule 4:

Biodiversität im Innenbereich



STADT
BAD
SAULGAU



Negativ Beispiel: Buchauer Straße vor der Umwandlung...

STADT
BAD
SAULGAU



...und danach

STADT
BAD
SAULGAU



Wildblumenwiese Wiesenstraße



Kreisverkehre



STADT
BAD
SAULGAU



Kreisverkehr Hochberger Straße wenige Jahre später



großflächige Blumenwiesen



STADT
BAD
SAULGAU



Blumenwiese mit Bienenkästen am Gymnasium

STADT
BAD
SAULGAU



Blumenwiese am Regenüberlaufbecken Bondorf



Blumenwiese Thermalbad



Nach wenigen Jahren der Extensivierung



2021

STADT
BAD
SAULGAU



Bad Saulgauer Recyclinghof



Pflanzbeete auf humusreichem Substrat



STADT
BAD
SAULGAU



Insekten-/Schmetterlingsgarten am Seniorenheim

STADT
BAD
SAULGAU



Pflanzbeet Rathaus - Frühlingsaspekt

STADT
BAD
SAULGAU



Pflanzbeet Rathaus -Frühsommeraspekt

STADT
BAD
SAULGAU



Neues Pflanzbeet am Rathaus

STADT
BAD
SAULGAU



Insektenfreundliche, nicht gefüllte Rosen gehören zum Stadtbild von Bad Saulgau



Kiesbeete



STADT
BAD
SAULGAU



Verkehrinsel Kaiserstraße

STADT
BAD
SAULGAU



Pflanzbeet am Kreisel Paradiesstraße



Weitere Maßnahmen für die Artenvielfalt



„Essbare Stadt“- Kräuter und Gemüsesorten zum Probieren

Säule 5: NaturThemenPark Bad Saulgau



STADT
BAD
SAULGAU



Themen- und Erlebnisweg Wasser



Eindrücke aus dem NaturThemenPark



Eisvogel



Graureiher



Wasserralle




Eindrücke aus dem NaturThemenPark



Biber



Eichelhäher



Teichralle

STADT
BAD
SAULGAU



Öffentlichkeitsarbeit





Öffentlichkeitsarbeit als Vorbereitung zur Umsetzung

- Regelmäßige Umwelt-Berichterstattung in der Presse und im Amtsblatt
- Umweltveranstaltung **Happy Family Day:**
 - größter Umwelt- und Erlebnistag in Oberschwaben
 - thematische Straßen (Energie-, Entsorgungs-, Landwirtschafts- sowie Garten- und Landschaftsstraße mit Grünbeispielen)
 - 15.000 – 20.000 Besucher jährlich



Öffentlichkeitsarbeit als Vorbereitung zur Umsetzung

- Jährliche Naturwandertage
- Volkshochschulkurse
- Kindersommerversammlungen (z.B. Ökomobil)
- Umweltaktionen mit Schulen, Kindergärten
- Zusammenarbeit mit Gewerbebetrieben, Landwirtschaft, Flurbereinigung, Umwelt- und Naturschutzbehörden
- Biodiversität avancierte zu einem der wichtigsten Marketingfaktoren der Stadt
- „*natürlich gut gestaltet*“ –kostenlose Gartenfibel zur naturnahen Gartengestaltung



Happy Family Day



STADT
BAD
SAULGAU



STADT
BAD
SAULGAU



natürlich gut gestaltet
Bad Saulgauer Gartenfibel



Stadt und Betriebe für Biodiversität





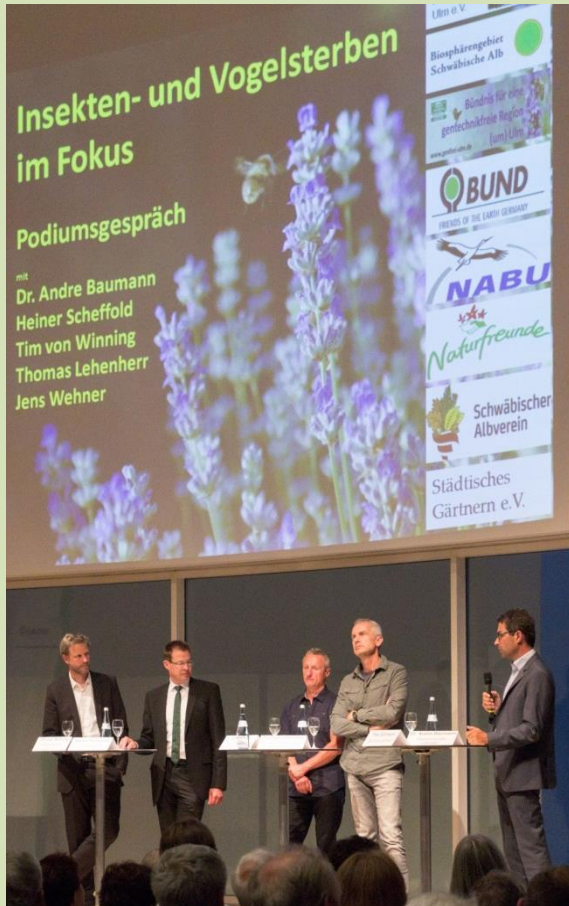
STADT
BAD
SAULGAU



Green-Golf Bad Saulgau: naturnahe Blumenwiesen auf dem Golfplatz



Resonanz



obacht:natur



Landeshauptstadt
der Biodiversität



Gold Entente
Florale Europe 2019



Gold Bundessieger
StadtGrün naturnah



Bundessieger
Naturschutzprojekt des Jahres 2016



Gewinner
Bundeswettbewerb Stadtgrün 2022



Naturschutz-Kommune





Resonanz



Goldmedaille Entente Florale Europe

Bundessieger StadtGrün naturnah

STADT
BAD
SAULGAU



Gründung Praxisnetzwerk für biologische Vielfalt

Herausgeber:
Stadt Bad Saulgau

Das Praxisnetzwerk für biologische Vielfalt



Die Stadt stellt ihr Biodiversitätskonzept anderen zur Nachahmung kostenlos zur Verfügung.

Mitglieder sind Multiplikatoren zur Bekanntmachung des Konzepts.



**Vielen Dank für
Ihre
Aufmerksamkeit!**

